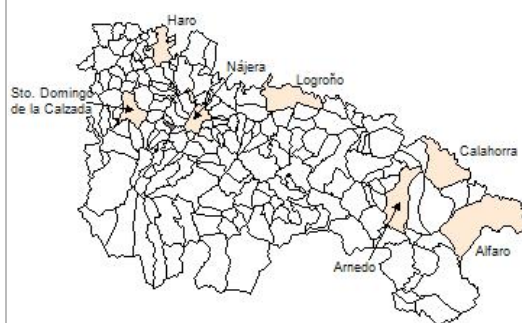


1. Datos Generales

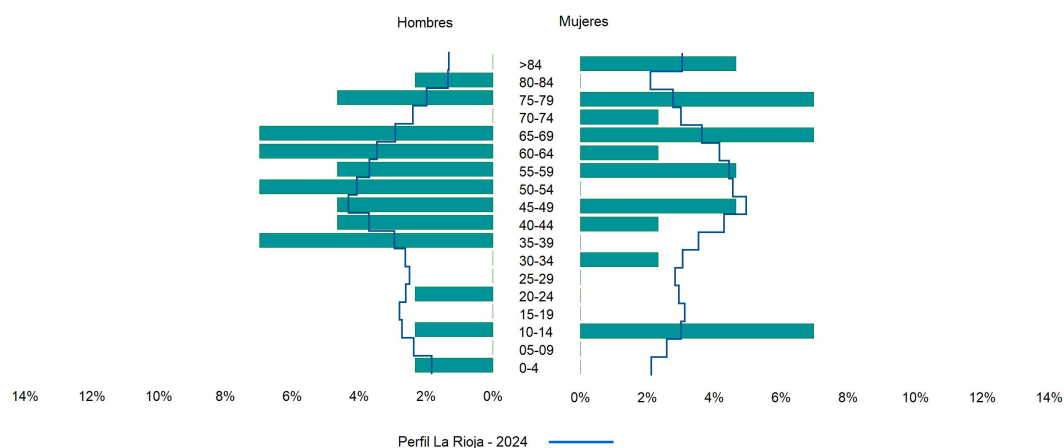
Código INE	26039
Municipio	Canillas de Río Tuerto
Partido judicial	Logroño
Zona de salud	Nájera
Superficie municipal (Km2)	3,6
Altitud máx. del núcleo de población principal (m)	629
Distancia a la capital	40
Número de núcleos	2



2. Evolución Demográfica

Padrón	2022	2023	2024
Total	43	50	43
Hombres	23	30	24
Mujeres	20	20	19
Densidad	11,9	13,9	11,9
Extranjeros	1	7	7

Canillas de Río Tuerto - 2024



3. Índices y tasas de Población (1/1/2024)

	Canillas de Río Tuerto	La Rioja
Ratio de feminidad (Total Mujeres / Total Hombres) x 100	79,17	102,64
Índice de infancia (Pob. de 0 a 14 / Pob. Total) x 100	11,63	13,34
Índice de tendencia (Pob. de 0 a 4 / Pob. de 5 a 9) x 100		79,34
Índice de juventud (Pob. de 15 a 29 / Pob. total) x 100	2,33	15,32
Índice de longevidad (Pob. > 84 / Pob. > 64) x 100	13,33	17,48
Índice de vejez (Pob. >= 65 / Pob. Total) x 100	34,88	22,12
Tasa de dependencia ((Pob. < 16 + Pob. > 64) / Pob. de 16 a 64) x 100	86,96	57,66
Tasa de reemplazo (Pob. de 20 a 29 / Pob. de 55 a 64) x 100	12,50	68,84
Tasa de maternidad (Pob. de 0 a 4 / Mujeres de 15 a 49) x 100	25,00	17,20
Tasa de residentes extranjeros (Total extranjeros / Pob. Total) x 100	16,28	14,42

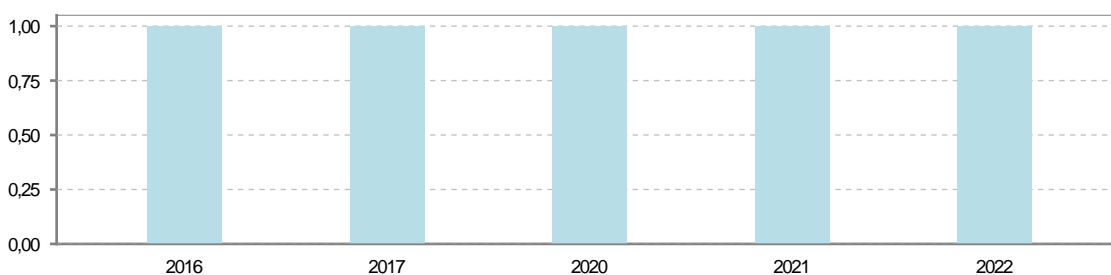
4. Movimiento Natural de la Población

	2018	2019	2020	2021	2022	2023
Nacimientos			2		1	
Defunciones			1	1	1	
Matrimonios						
Crecimiento vegetativo			1	-1	0	

Nacimientos

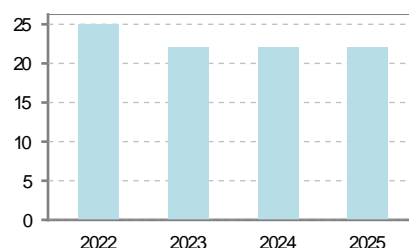


Defunciones



5. Mercado Laboral. (a 31 de marzo)

Afiliados	2022	2023	2024	2025
Total	25	22	22	22
R.General y otros	14	12	11	11
Autónomo no agrario	5	5	6	6
Autónomo agrario	6	5	5	5



Contratos	2022	2023	2024	2025
Total				
Mujeres				



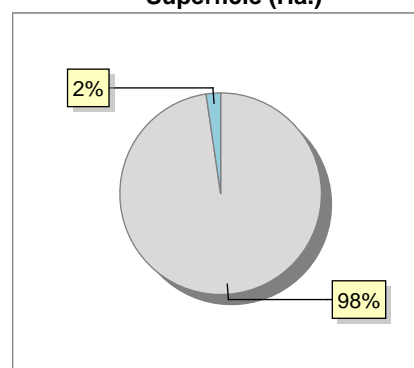
Paro registrado	2022	2023	2024	2025
Total				
Hombres				
Mujeres				



6. Catastro (2024)

Titulares		Unidades Urbanas	
Urbano	303	Industrial	70
Rústico	325	Residencial	140
Urbano/Rústico	547	Terciario y comercial	3
		Equipamiento	5
Unidades Rústicas		Suelo vacante	65
Parcelas	464	Edificio Singular	0
Subparcelas	595		
Valor Catastral Rústico		Superficie Urbana	
Valor (Miles de Euros)	732,39	Superficie edificada	5,76
		Superficie sin edificar	2,48
Valor Catastral Urbano (Miles de Euros)			
Valor catastral del suelo			799,82
Valor catastral de la construcción			2.843,17

Superficie (Ha.)



● Superficie rústica (Ha.)
● Superficie urbana (Ha.)

7. Ganadería (2024)

	Cabezas ganaderas	Unidades ganaderas
Aves		
Gallinas		
Pollos		
Bovinos		
Terneros de cebo		
Vacas de carne		
Vacas de ordeño		
Conejas		
Conejas		
Ovinos y Caprinos		
Cabras		
Ovejas		
Porcinos		
Cerdas		
Cerdos de cebo		



8. Distribución General del Terreno -Ha. (2023)

	Total	Regadío	Secano
Total Municipal	360	33	327
Tierras de cultivo	325	33	292
Barbecho y otras tierras	2		2
Cultivos herbáceos	182	9	173
Cultivos leñosos	141	24	117
Aprovechamiento pastos	2		2
Eriales			
Pastizales permanentes	2		2
Prados permanentes			
Prados y pastizales naturales			
Superficie agraria no utilizada	8		8
Baldíos	8		8
Cultivos permanentes	..		
Superficies forestales arboladas	5		5
Espartizal			
Monte abierto			
Monte leñoso	5		5
Monte maderable			
Superficie ni agraria ni forestal	20		20
Ríos y lagos	2		2
Superficie no agrícola	18		18
Terreno improductivo			

9. Cultivos herbáceos -Ha. (2023)

	Secano	Regadío	Total
Total cultivos herbáceos	173	9	182
Cereales grano	142	3	145
Leguminosas grano	10		10
Patata		2	2
Cultivos industriales	18		18
Flores y plantas			
Cultivos forrajeros	3		3
Hortalizas		4	4

10. Cultivos leñosos -Ha. (2023)

	Secano	Regadío	Total
Total cultivos leñosos	117	24	141
Cítricos			
Frutales		1	1
Viñedo	116	22	138
Olivar	1		1
Otros cultivos leñosos		1	1
Viveros			

11. Entidades Financieras

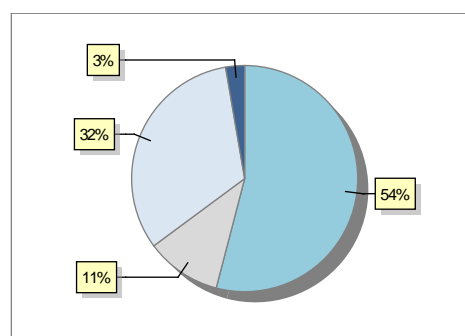
	2022	2023	2024
Entidades financieras de Depósito	0	0	0
Entidades Financieras de Crédito	0	0	0

12. Salud

	2022	2023	2024
Centros de salud	0	0	0
Consultorios	1	1	1
Farmacias	0	0	0
Botiquines	1	1	1

13. Parque de Vehículos

	2020	2021	2022	2023
Total vehículos	38	39	37	37
Automóviles	22	21	21	20
Motos	3	5	3	4
Furgonetas y Camiones	12	12	12	12
Autobuses	0	0	0	0
Tractores industriales	0	0	0	0
Otros vehículos	1	1	1	1



● Automóviles
 ● Motos
 ● Furgonetas y Camiones
 ● Otros vehículos

14. Espacios Deportivos

	2024
Campos de tiro	0
Campos de golf	0
Campos de fútbol	0
Rocodromos	0
Pistas de petanca	0
Pistas de padel	0
Pistas de atletismo	0
Piscinas cubiertas	0
Pistas de squash	0
Pistas polideportivas	1
Pistas de tenis	0
Piscinas al aire libre	0
Pabellones polideportivos	0
Pabellones con fronton	0
Frontones	0

15. Turismo (2024)

	Establecimientos	Habitaciones	Plazas
Hoteles			
Casas rurales			
Restaurantes	1		58
Hostales			
Pensiones			
Turismo activo			
Agencias de viajes			
Apartamentos			
Campings			
Albergues turísticos			
Viviendas de uso turístico			
Empresas organizadoras de congresos y reuniones			

16. Conectividad: Banda ancha Fija

Entidad Municipal	Caudal de Bajada	Fibra optica de centralita	Fibra optica hasta el Hogar
Canillas de Río Tuerto	6 Mb	NO	NO

17. Conectividad: Banda ancha Movil

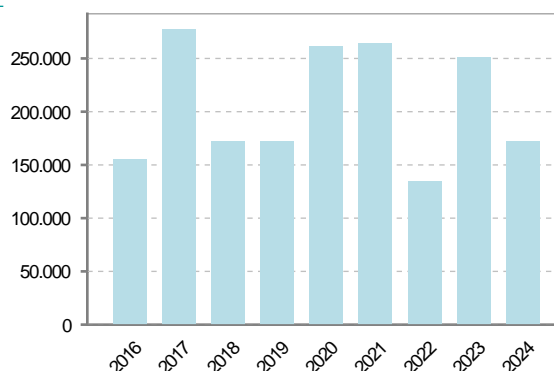
Entidad Municipal	Caudal de Bajada	UMTS
Canillas de Río Tuerto		NO

18. Presupuestos Municipales

Gastos por capitulos

Gastos de Personal	35.800
Gastos en Bienes Corrientes y Servicios	73.400
Gastos Financieros	0
Transferencias Corrientes	1.300
Inversiones Reales	57.000
Transferencias de Capital	5.000
Activos Financieros	0
Pasivos Financieros	0

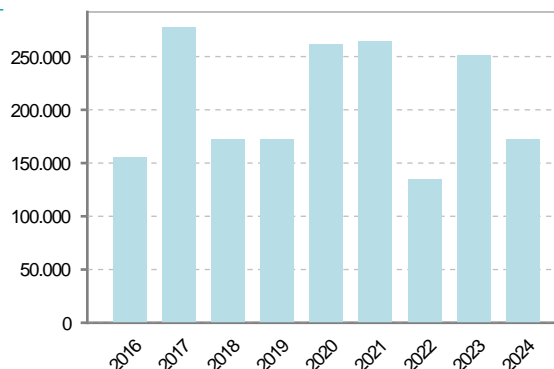
Gastos



Ingresos por capitulos

Impuestos Directos	37.000
Impuestos Indirectos	1.000
Tasas y Otros Ingresos	25.400
Transferencias Corrientes	8.000
Ingresos Patrimoniales	13.500
Enajenacion de Inversiones Reales	0
Transferencias de Capital	87.600
Activos Financieros	0
Pasivos Financieros	0

Ingresos



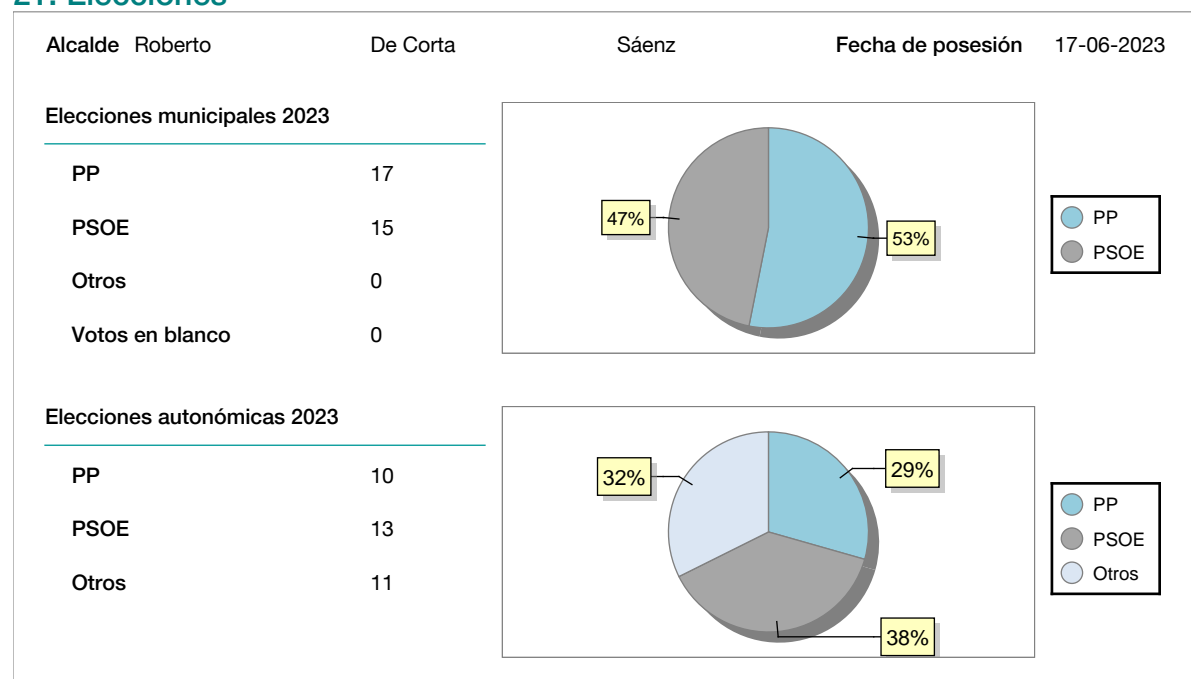
19. Educación - Curso 2024 / 2025 - Centros públicos

Educación Infantil 2º Ciclo, Primaria y Especial		ESO, Bachillerato y Ciclos Formativos	
Institución educativa		Institución educativa	
CRA	Sin centro rural agrupado	Centros	0
Colegios	0	Alumnado	
Alumnado		ESO	0
Alumnos	0	Bachillerato	0
		Ciclos Formativos	0
Alumnos			
<div>SIN DATOS</div>			

20. Educación - Curso 2024 / 2025 - Centros privados

Educación Infantil 2º Ciclo, Primaria y Especial		ESO, Bachillerato y Ciclos Formativos	
Institución educativa		Institución educativa	
Colegios	0	Centros	0
Alumnado		Alumnado	
Alumnos	0	ESO	0
		Bachillerato	0
		Ciclos Formativos	0
Alumnos			
<div>SIN DATOS</div>			

21. Elecciones



22. Renta Media

	2021	2022
Media de la renta por unidad de consumo		
Renta neta media por hogar	27.693	28.587